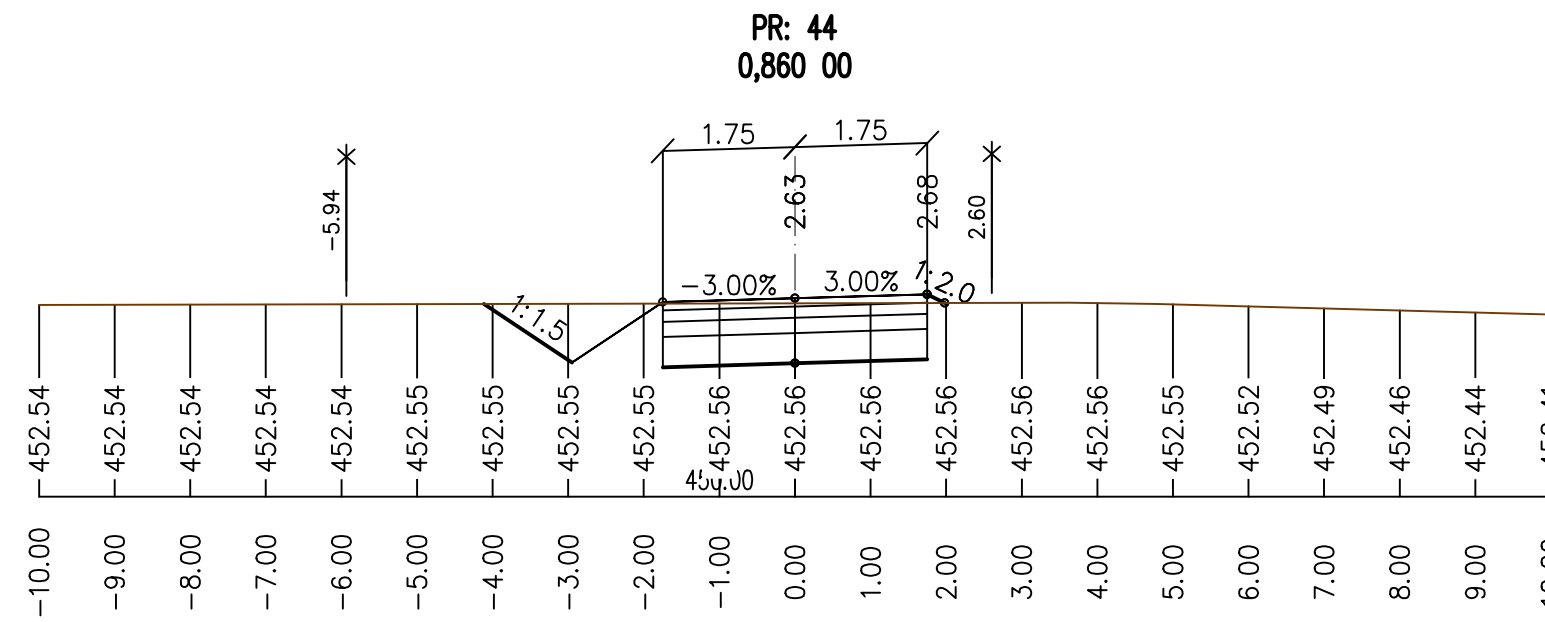
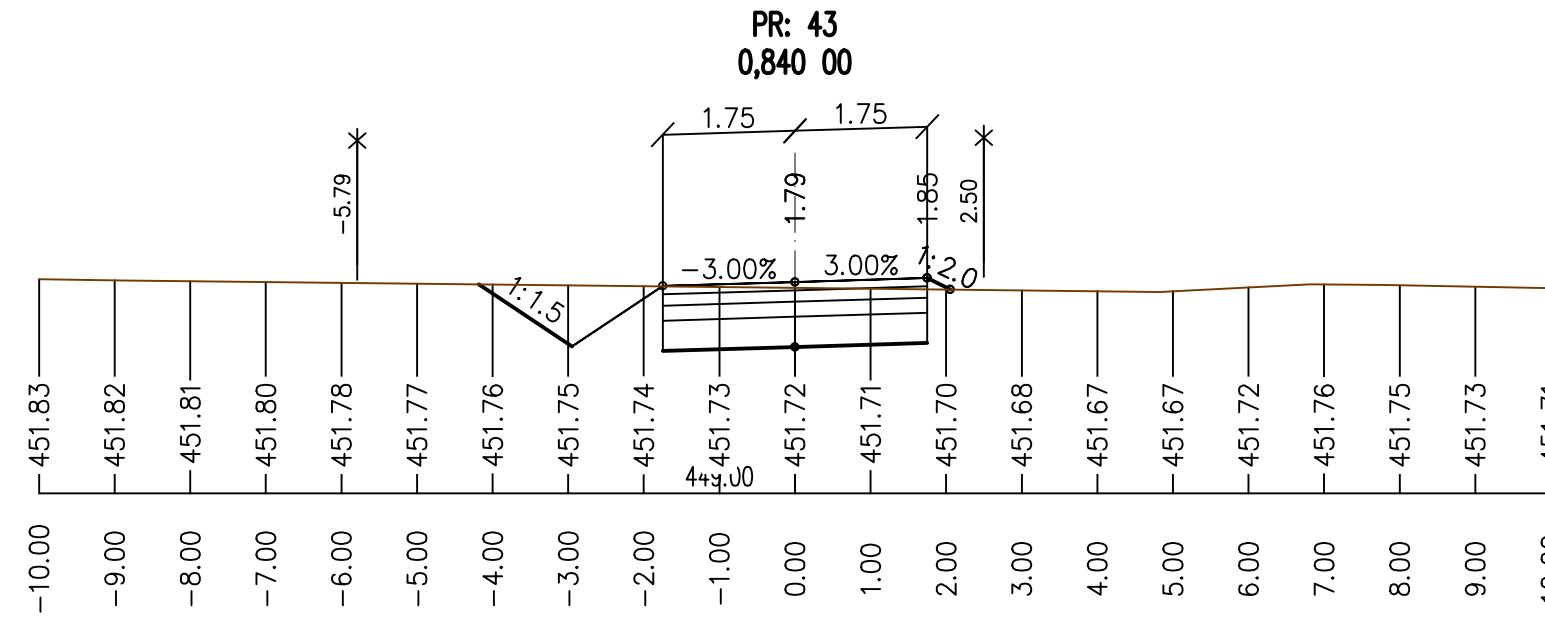
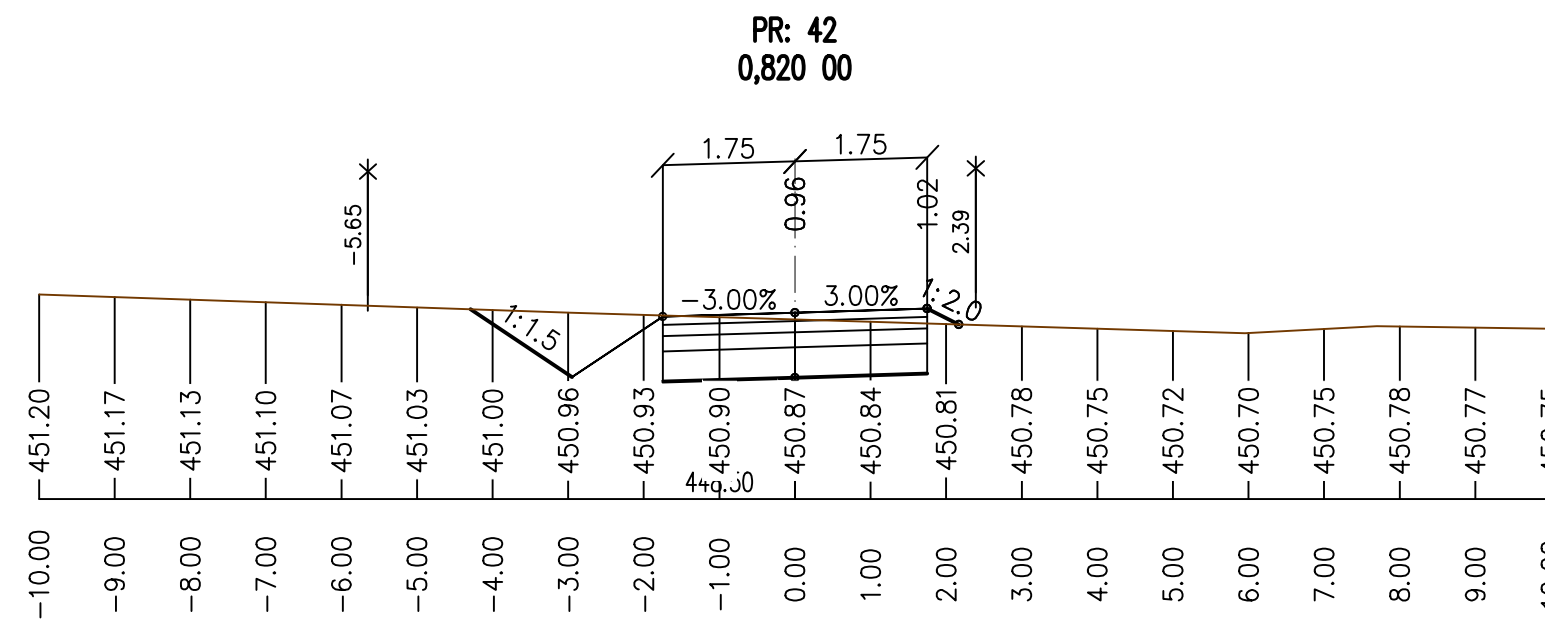
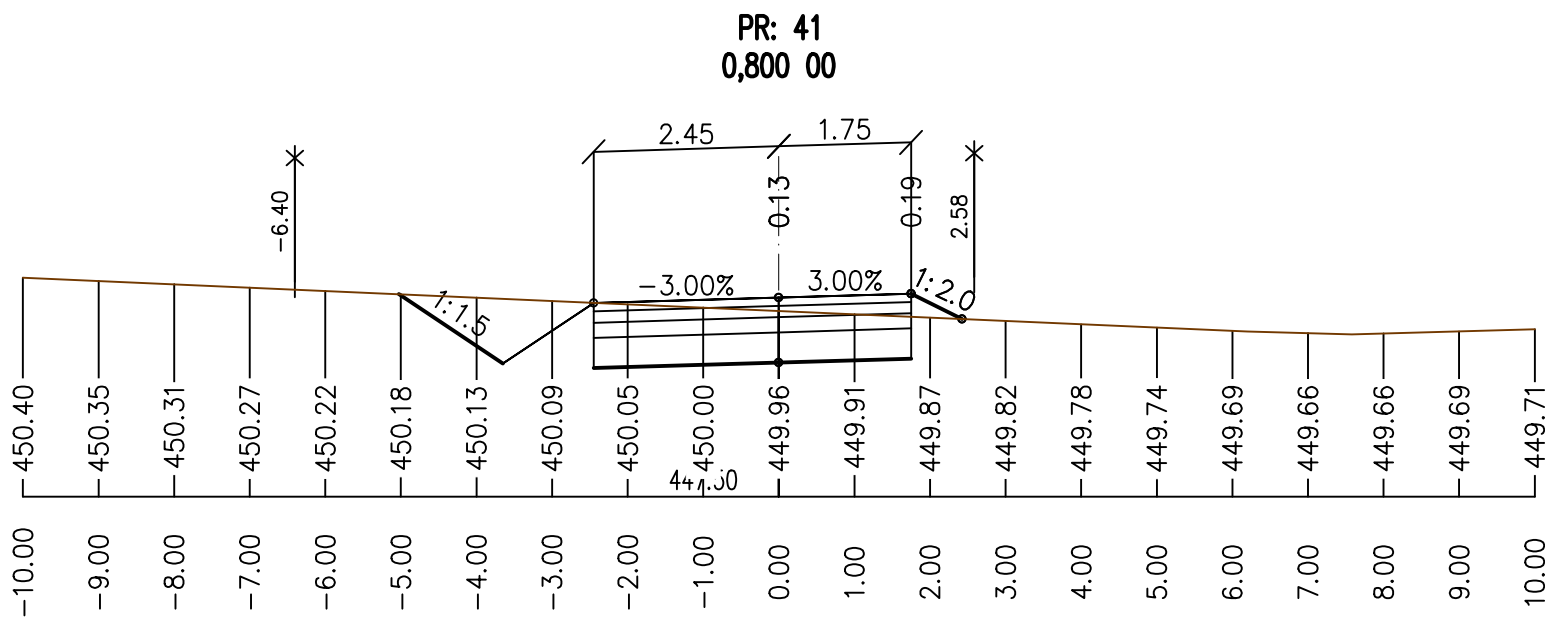
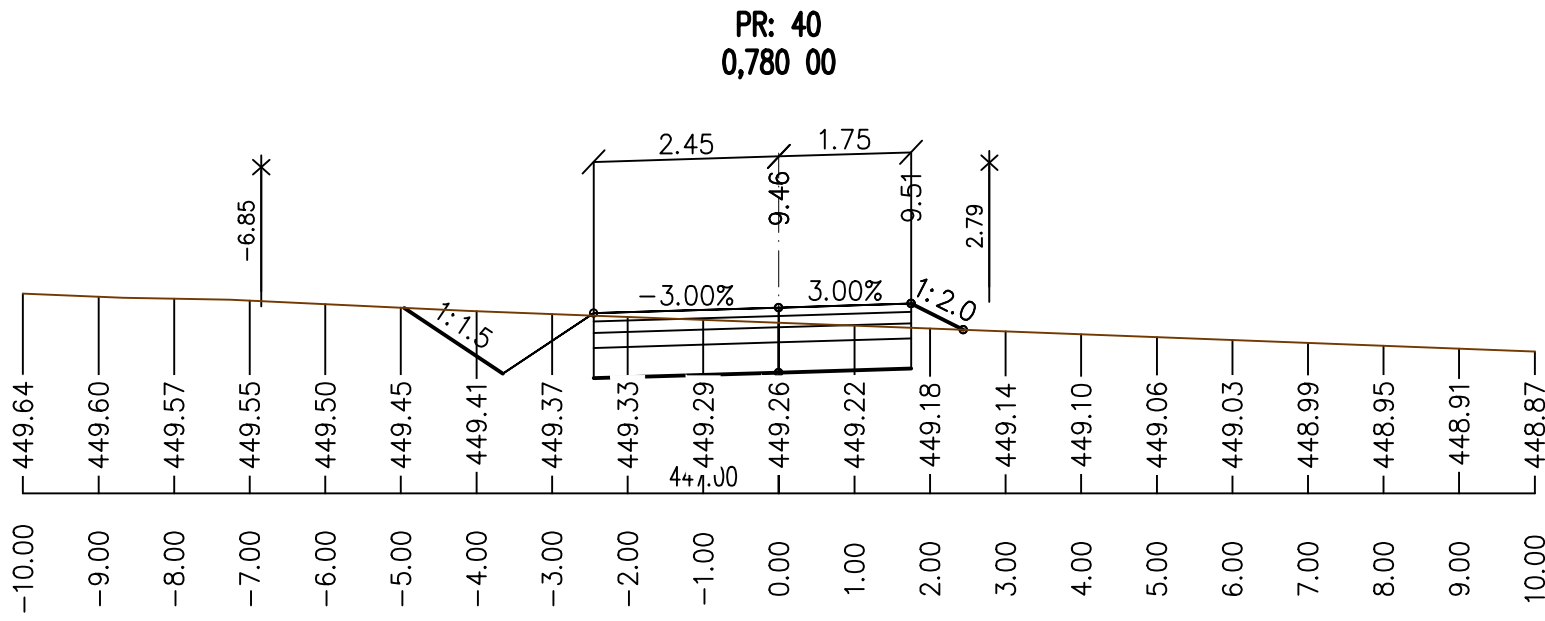
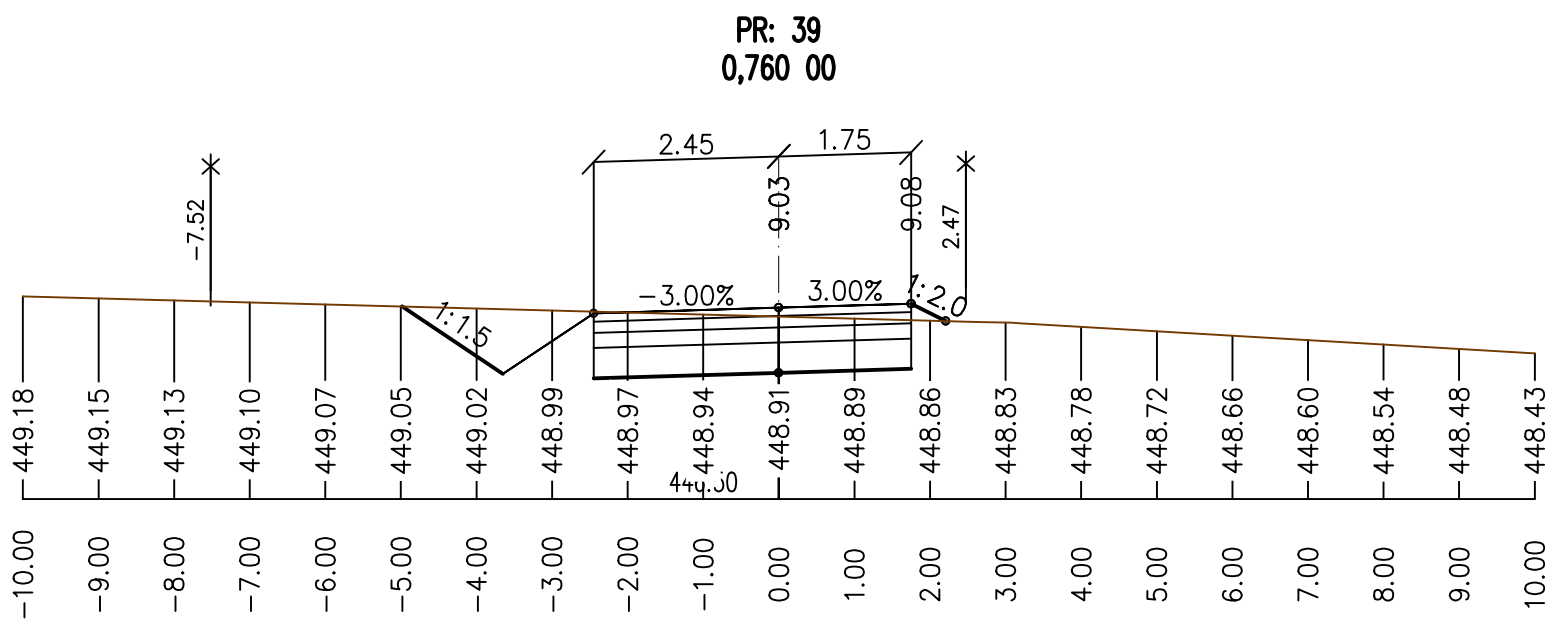
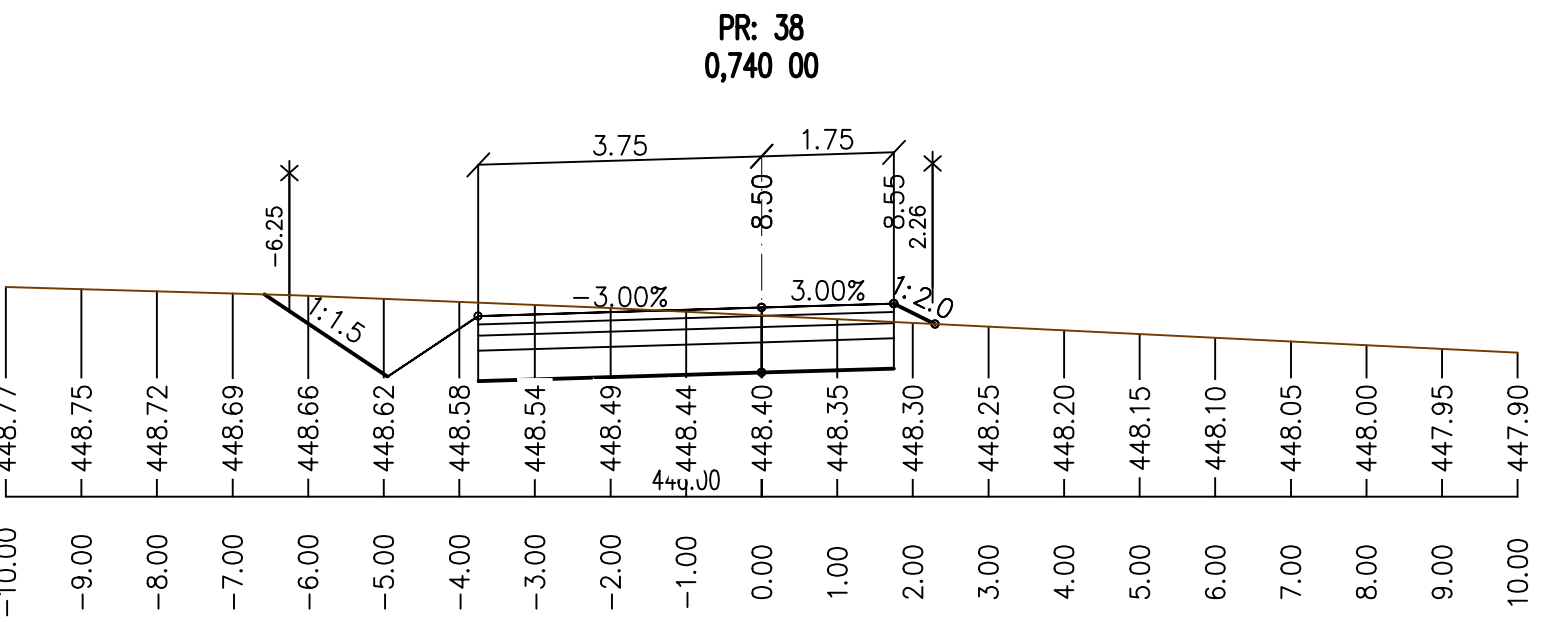
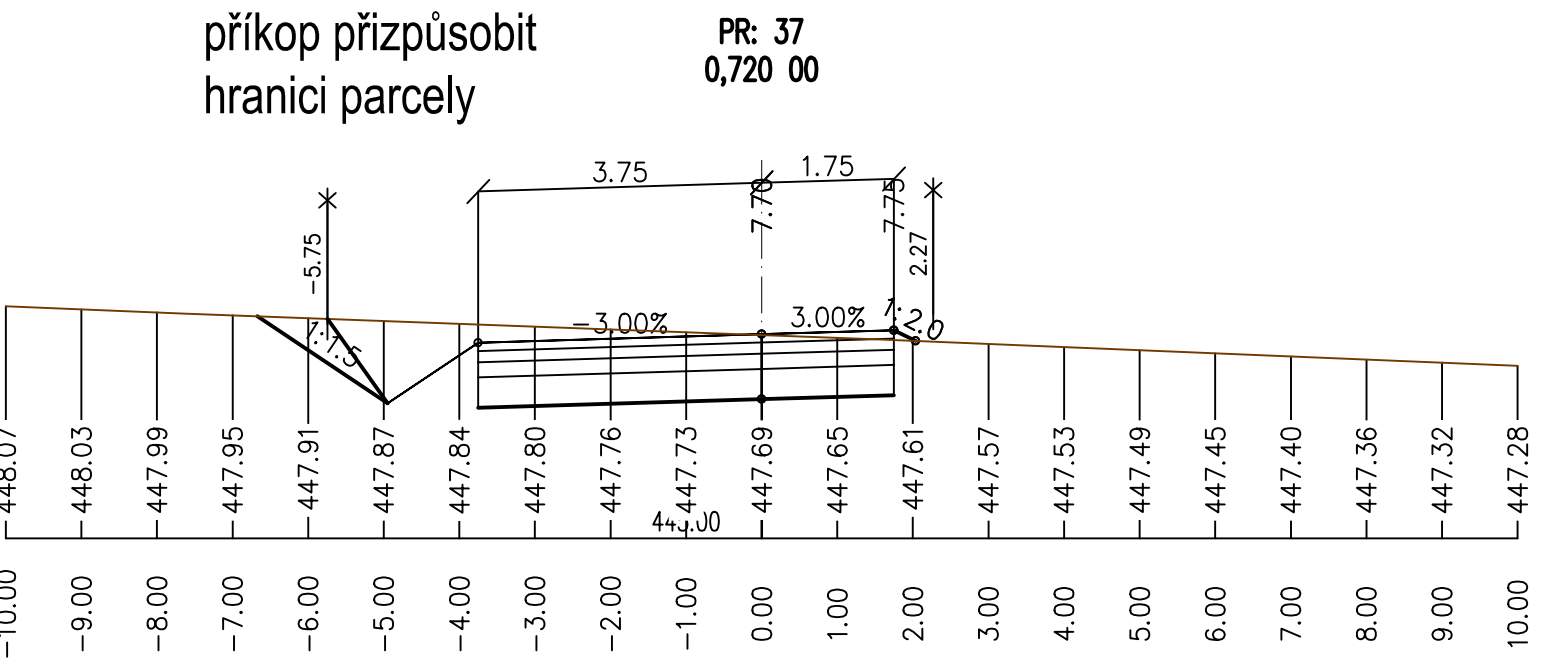



příkop přizpůsobit
hranici parcely



<div><div>ageris POZEMKOVÉ ÚPRAVY, KRAJINNÁ EKOLOGIE</div><div>AGERIS s.r.o., Jeláčkova 5, 602 00, Brno, Tel/Fax: +420 545 241 842, www.ageris.cz</div></div>		Autorizace	
Vedoucí projektu Ing. Ivo Podracký		<div>Společná zařízení v k.ú. Holešín</div>	
Zodpovědný projektant Ing. Josef Koňářík			
Návrh / Vypracoval Ing. Ivo Podracký			
Kreslil / CAD Marek Ondrák			
Investor ČR - SPÚ, Krajský pozemkový úřad pro Jihomoravský kraj, Pobočka Blansko		Stupeň DSP, DPS	
Akce		Formát 6A4	
<div>SO101 - Polní cesta P1</div>		Datum červen 2016	
		Čís. zakázky 2015/040	
		Soubor Příčné profily.dwg	
		Měřítko 1:100	
Název přílohy		Příloha č.	
Příčné řezy Pv1 33 - 44		D.1.6.4.	
		Paré č.	